


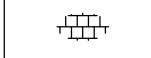
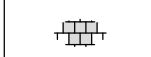
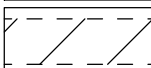

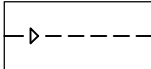






LEGENDA

-  Bestaande situatie
-  Kavel nummer
-  Bouwvlak
-  Perceelgrens particulier
-  Betontegels 300x300x45 mm; grijs
-  Betontegels 300x300x80 mm; grijs
-  K&L strook
-  Belemmeringszone als gevolg van kabels en leidingen
-  Riolering DWA, vrij verval
-  Inspectieput DWA
-  Boom
-  Te (her)planten boom
-  Inrit perceel

N.B. Opvangen en berging van het hemelwater dient op eigen terrein plaats te vinden.

N.B. De inrichting van het openbaar gebied is in onderhavige tekening op hoofdlijnen weergegeven. Aan de inrichting van het openbaar gebied kunnen als gevolg geen rechten worden ontleend.

N.B. De weergave van de bestaande bomen betreft een globale indicatie. Aan het aantal en de positie van de bomen kunnen geen rechten worden ontleend.

N.B. Het toekomstige leidingverloop kan in verband met nadere eisen van nutspartijen, gemeente, plaatselijke omstandigheden en uitvoeringsmogelijkheden afwijken van hetgeen is getekend. Aan het principe leidingverloop kunnen geen rechten worden ontleend.

OVERZICHT
Schaal 1:200

Project: Projectlocatie Hoog Leersum	
Opdrachtgever: Janssen de Jong Projectontwikkeling B.V.	
Omschrijving: Uitgiftekening Kavel 10	

Besteknummer:	
Gec. (projectleider)	Gec. (controleur)



RPS
Locatieontwikkeling en infrastructuur
Elektronicaweg 2, 2628 XG Delft
Postbus 5094, 2500 GB Delft
T +31 15 750 16 00
W www.rps.nl

Projectnummer:	1800327A00
Projectleider:	S. van Vliet
Auteur:	Y. Kievit
Fase:	DO
Logo opdrachtgever:	JANSSEN de JONG projectontwikkeling

Formaat:	A3
Schaal:	1:200
Status:	Definitief
Datum:	03-06-2019
Blad:	1 van 1 bladen
Nummer:	1800327A00-510
Wiz:	-